


Projekt

z dnia 30 listopada 2022 r.

Zatwierdzony przez .....

**UCHWAŁA NR .....**  
**RADY GMINY LUBNIANY**

z dnia ~~30~~ listopada 2022 r.



**w sprawie przyjęcia "Planu rozwoju sieci dróg gminnych w Gminie Lubniany"**

Na podstawie art. 7 ust. 1 pkt 2 i art. 18 ust. 2 pkt 6 ustawy z dnia 8 marca 1990 r. o samorządzie gminnym (Dz. U. 2022 r., poz. 559, poz. 1005, poz. 1079, poz. 1561) w związku z art. 20 pkt 1 ustawy z dnia 21 marca 1985 r. o drogach publicznych (Dz. U. 2022 r., poz. 1693, poz. 1768, poz. 1783, poz. 1768, poz. 2185) Rada Gminy Lubniany uchwala, co następuje:


- § 1. Przyjmuje się „Plan rozwoju sieci dróg gminnych w Gminie Lubniany”, stanowiący załącznik do niniejszej uchwały.
- § 2. Wykonanie uchwały powierza się Wójtowi Gminy Lubniany.
- § 3. Uchwała wchodzi w życie z dniem podjęcia.

Przewodniczący Rady Gminy  
Lubniany

**Ryszard Buchta**

Zastępca Wójta

Wojciech Piestrak



Przebieg pod wplywem  
bomelne - parum.  
Kole wkladko, Adulat

Agata  
Kowal

Kierownik Referatu Budownictwa  
i Gospodarki Komunalnej

Lukasz Kochanek



Załącznik do uchwały Nr .....  
Rady Gminy Łubniany  
z dnia 30 listopada 2022 r.

## PLAN ROZWOJU SIECI DRÓG GMINNYCH W GMINIE ŁUBNIANY



## 1. Podstawa prawna

Podstawą prawną do opracowania „Planu rozwoju sieci dróg gminnych w Gminie Łubniany” jest art. 20 pkt 1 ustawy z dnia 21 marca 1985 r. o drogach publicznych (t. j. Dz. U. z 2022 poz. 1693), który nakłada na zarządcę drogi obowiązek opracowania projektów planów rozwoju sieci drogowej oraz bieżące informowanie o tych planach organy właściwe do sporządzania miejscowych planów zagospodarowania przestrzennego oraz opracowywanie projektów planów finansowania budowy, przebudowy, remontu, utrzymania i ochrony dróg oraz drogowych obiektów inżynierskich.

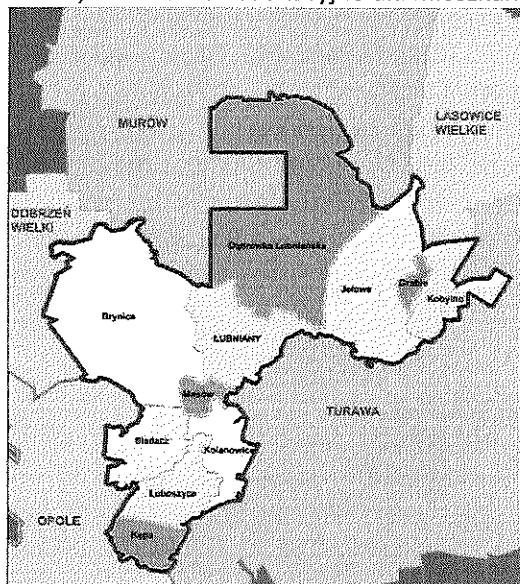
## 2. Cel opracowania

Celem niniejszego opracowania jest określenie planu rozwoju dróg gminnych w Gminie Łubniany, uwzględniając następujące czynniki:

- zaspokajanie potrzeb mieszkańców w zakresie komunikacji drogowej,
- podnoszenie standardów życia mieszkańców,
- rozbudowa dróg zgodnie z planami zagospodarowania przestrzennego, umożliwiającą aktywizację terenów inwestycyjnych,
- zapewnienie właściwego stanu dróg gminnych poprzez wykonanie bieżących remontów,
- podnoszenie standardów dróg gminnych poprzez ich przebudowę,
- poprawa bezpieczeństwa ruchu drogowego,
- poprawa płynności w ruchu drogowym.

## 3. Charakterystyka gminy

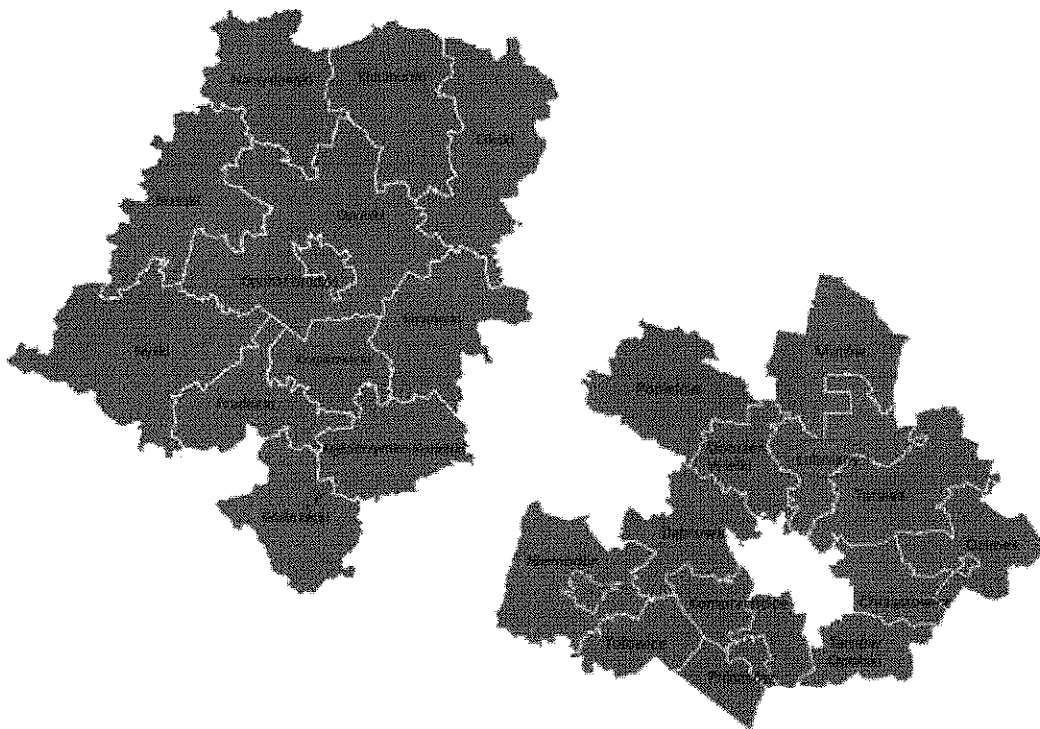
Gmina Łubniany usytuowana jest w południowo-zachodniej części Polski na terenie województwa opolskiego. Zajmuje obszar o powierzchni 125,41 km<sup>2</sup>. Gminę zamieszkują ok. 9,4 tys. mieszkańców, tworząc 11 sołectw: Biadacz, Brynica, Dąbrówka Łubniańska, Grabie, Jełowa, Kobyłno, Kolanowice, Kępa, Luboszyce, Łubniany, Masów. Głównym ośrodkiem gminy jest wieś Łubniany, która pełni funkcje administracyjne, kulturowe, sportowe, zdrowotne i edukacyjne dla mieszkańców.



Rys.1 Podział Gminy Łubniany na sołectwa

## 4. Charakterystyka gminy Łubniany

Gmina Łubniany położona jest w północno-wschodniej części województwa opolskiego, w powiecie opolskim. Najbliższe miasta to: Kluczbork, Olesno, Dobrodzień, Kolonowskie, Ozimek, Opole i Wołczyn. Od południa graniczy z gminą i miastem Opole, od wschodu z gminą Lasowice Wielkie i Turawa, od północy z gminą Murów, od zachodu z gminą Dobrzeń Wielki.

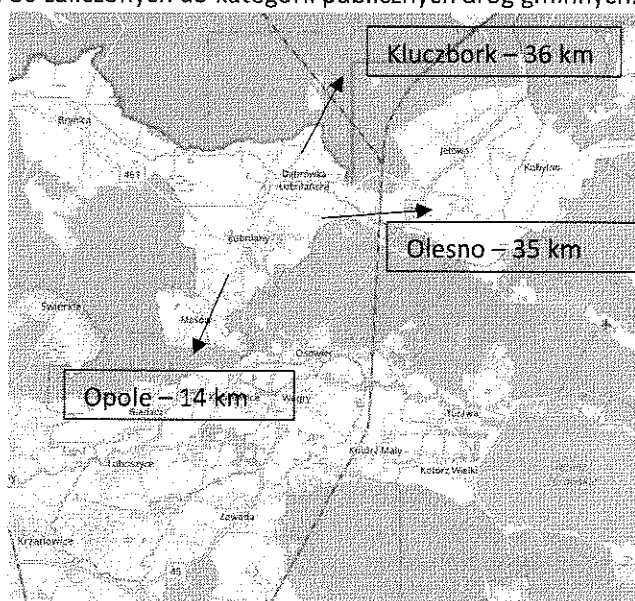


Rys.2 Lokalizacja gminy na terenie województwa opolskiego

### 5. Układ komunikacyjny

System komunikacji drogowej na terenie Gminy Łubniany:

1. Droga krajowa nr 45 (Granica Państwa – Opole – Kluczbork - Złoczew) – III klasy technicznej, o znaczeniu międzyregionalnym;
2. Droga wojewódzka nr 461 Kup – Jełowa
3. Drogi powiatowe nr: 1333 O, 1702 O, 1703 O, 1704 O, 1707 O, 1722 O, 1725 O, 1726 O, 1727 O, 1728 O, 1729 O, 1743 O, 1765 O
4. Drogi gminne: 80 zaliczonych do kategorii publicznych dróg gminnych.



Rys. 3 Regionalny układ komunikacyjny w okolicach łubnian

Gmina Łubniany posiada dobrze rozwiniętą sieć dróg. Obecnie przez teren gminy przebiega droga krajowa, wojewódzka, a sieć dróg powiatowych i gminnych jest dostatecznie gęsta i zapewnia możliwość dojazdu do wszystkich miejscowości znajdujących się na terenie gminy. Drogi gminne stanowią uzupełnienie podstawowego układu sieci dróg. Oprócz dróg gminnych publicznych występują drogi gminne wewnętrzne.

#### WYKAZ DRÓG GMINNYCH NA OBSZARZE GMINY ŁUBNIANY

Lp.	Numer drogi	Miejscowość	Przebieg drogi
1.	102601 O	Kępa	ul. Zawadzka
2.	102602 O	Kępa	ul. Polna
3.	102603 O	Kępa	ul. Wróblińska
4.	102604 O	Kępa	ul. Słowackiego
5.	102605 O	Kępa	ul. Grunwaldzka
6.	102606 O	Kępa	ul. Reymonta
7.	102607 O	Kępa	ul. Krótka
8.	102608 O	Kępa	ul. Zbożowa
9.	102609 O	Kępa	ul. 1-go Maja
10.	102610 O	Kępa	ul. Tulipanów
11.	102611 O	Kępa	ul. Sportowa
12.	102612 O	Kępa	ul. Nowa
13.	102613 O	Kępa	ul. Kasztanowa
14.	102614 O	Kępa	ul. Akacjowa
15.	102615 O	Kępa	ul. Luboszycka
16.	102616 O	Luboszyce	ul. Czarnowąska
17.	102617 O	Luboszyce	ul. B. Prusa
18.	102618 O	Luboszyce	ul. Kusa
19.	102619 O	Luboszyce	ul. Polna
20.	102620 O	Luboszyce	ul. Kościelna
21.	102621 O	Luboszyce	ul. Krzywa
22.	102622 O	Luboszyce	ul. Szkolna
23.	102623 O	Luboszyce	ul. Piaskowa
24.	102624 O	Luboszyce	ul. Zielona
25.	102681 O	Luboszyce	ul. Fiołków
26.	102682 O	Luboszyce	ul. Dalii
27.	102683 O	Luboszyce	ul. Chabrów
28.	102684 O	Luboszyce	ul. Bratków
29.	102685 O	Luboszyce	ul. Astrów
30.	102686 O	Luboszyce	ul. Leśna
31.	102628 O	Biadacz	ul. Małapańska
32.	102630 O	Biadacz	ul. Leśna
33.	102508 O	Biadacz	ul. Leśna (wspólny przebieg z gminą Dobrzeń Wielki)
34.	102631 O	Biadacz	ul. Szeroka
35.	102635 O	Kolanowice	ul. Szkolna (wspólny przebieg z gminą Turawa)
36.	102636 O	Kolanowice	ul. Piaskowa
37.	102637 O	Kolanowice	ul. Prosta
38.	102638 O	Kolanowice	ul. Sportowa
39.	102687 O	Kolanowice	ul. Dębowa
40.	102639 O	Łubniany	ul. Kościelna
41.	102640 O	Łubniany	ul. Leśna

42.	102641 O	Łubniany	ul. Osowska
43.	102643 O	Łubniany	ul. Dworcowa
44.	102644 O	Łubniany	ul. Powstańców Śląskich
45.	102645 Oa	Łubniany	ul. Krzyżula
46.	102646 O	Łubniany	ul. Kwiatowa
47.	102647 O	Łubniany	ul. Krótka
48.	102648 O	Dąbrówka łubniańska	ul. Kosowce
49.	102649 O	Dąbrówka łubniańska	ul. Kosowce
50.	102650 O	Dąbrówka łubniańska	ul. Leśna
51.	102651 O	Dąbrówka łubniańska	ul. Szkolna
52.	102652 O	Dąbrówka łubniańska	ul. Oleska
53.	102653 O	Dąbrówka łubniańska	ul. Podgórna
54.	102655 O	Brynica	ul. Ks. Klimasa
55.	102656 O	Brynica	ul. Kwiatowa
56.	102657 O	Brynica	ul. Leśna
57.	102658 O	Brynica	ul. Prosta
58.	102502 O	Brynica	ul. Młyńska
59.	102659 O	Brynica	ul. Klasztorna
60.	102660 O	Brynica	ul. Młyńska
61.	102661 O	Brynica	ul. Krzywa
62.	102662 O	Brynica	ul. Stawowa
63.	102663 O	Brynica	ul. Polna
64.	102664 O	Brynica	ul. Opolska
65.	102665 O	Jełowa	ul. Prosta
66.	102666 O	Jełowa	ul. Kwiatowa
67.	102667 O	Jełowa	ul. Dworcowa
68.	102668 O	Jełowa	ul. Staroopolska
69.	102669 O	Jełowa	ul. Laskowa
70.	102670 O	Jełowa	ul. Łączna
71.	102671 O	Jełowa	ul. Młyńska
72.	102672 O	Jełowa	ul. Starodworcowa
73.	102673 O	Jełowa	ul. Wolności-Kupska
74.	102674 O	Jełowa	ul. Nadleśna
75.	102675 O	Jełowa	ul. Dębińska- Hucka
76.	102676 O	Jełowa	ul. Brzozowa
77.	101520 O	Jełowa	ul. Kupska (wspólny przebieg z gminą Murów)
78.	102677 O	Kobylno	ul. Wiejska
79.	102678 O	Kobylno	ul. Turawska
80.	102679 O	Kobylno	ul. Polna

#### 6. Plan inwestycji drogowych

Przy planowaniu zadań drogowych brane są pod uwagę dokumenty planistyczne i inne czynniki wynikające:

- ze stanu technicznego dróg gminnych,
- ze stanu bezpieczeństwa ruchu na poszczególnych odcinkach dróg gminnych,
- zgłaszane potrzeby budowy, rozbudowy i modernizacji dróg,
- możliwości pozyskiwania dofinansowania na rozwój sieci drogowej i poprawy stanu technicznego dróg.


**WYKAZ PLANOWANYCH INWESTYCJI DROGOWYCH**

Lp.	Nr drogi	Przebieg drogi	Zakres realizacji inwestycji	Planowane źródła finansowania
1.	102 603 O	Kępa, ul. Wróblińska	Remont nawierzchni	Środki własne/ środki zewnętrzne w przypadku pozyskania dofinansowania
2.	102605 O	Kępa, ul. Grunwaldzka	Przebudowa i rozbudowa drogi	Środki własne/ środki zewnętrzne w przypadku pozyskania dofinansowania
3.	102 607 O	Kępa, ul. Krótka	Przebudowa drogi	Środki własne/ środki zewnętrzne w przypadku pozyskania dofinansowania
4.	102 620 O	Luboszyce, ul. Kościelna	Przebudowa drogi	Środki własne/ środki zewnętrzne w przypadku pozyskania dofinansowania
5.	102 682 O	Luboszyce, ul. Dalii	Budowa drogi	Środki własne/ środki zewnętrzne w przypadku pozyskania dofinansowania
6.	102 628 O	Biadacz, ul. Małapańska	Remont nawierzchni	Środki własne/ środki zewnętrzne w przypadku pozyskania dofinansowania
7.	102 508 O	Biadacz, ul. Leśna	Remont nawierzchni	Środki własne/ środki zewnętrzne w przypadku pozyskania dofinansowania
8.	102 630 O	Biadacz, ul. Leśna	Remont nawierzchni	Środki własne/ środki zewnętrzne w przypadku pozyskania dofinansowania
9.	102 635 O	Kolanowice, ul. Szkolna	Przebudowa drogi	Środki własne/ środki zewnętrzne w przypadku pozyskania dofinansowania
10.	102 636 O	Kolanowice, ul. Piaskowa	Remont nawierzchni	Środki własne/ środki zewnętrzne w przypadku pozyskania dofinansowania
11.	102 644 O	Łubniany, ul. Powstańców Śląskich	Remont nawierzchni	Środki własne/ środki zewnętrzne w przypadku pozyskania dofinansowania
12.	102647 O	Łubniany, ul. Krótka	Budowa drogi	Środki własne/ środki zewnętrzne w przypadku pozyskania dofinansowania
13.	102651 O	Dąbrówka Łubniańska, ul. Szkolna	Remont nawierzchni	Środki własne/ środki zewnętrzne w przypadku pozyskania dofinansowania
14.	102502 O	Brynica, ul. Stawowa	Remont nawierzchni	Środki własne/ środki zewnętrzne w przypadku pozyskania dofinansowania
15.	102655O	Brynica, ul. Ks. Klimasa	Remont nawierzchni	Środki własne/ środki zewnętrzne w przypadku pozyskania dofinansowania
16.	102660 O	Brynica, ul. Młyńska	Remont nawierzchni	Środki własne/ środki zewnętrzne w przypadku pozyskania dofinansowania

17.	102667 O	Jełowa, ul. Dworcowa	Remont nawierzchni	Środki własne/ środki zewnętrzne w przypadku pozyskania dofinansowania
18.	102668 O	Jełowa, ul. Staropolska	Remont nawierzchni	Środki własne/ środki zewnętrzne w przypadku pozyskania dofinansowania
19.	102673 O	Jełowa, ul. Wolności-Kupska	Remont nawierzchni	Środki własne/ środki zewnętrzne w przypadku pozyskania dofinansowania
20.	102675 O	Jełowa, ul. Dębińska-Hucka	Remont nawierzchni	Środki własne/ środki zewnętrzne w przypadku pozyskania dofinansowania

Wybór zadań do realizacji inwestycji odbywać się będzie z uwzględnieniem możliwości finansowych gminy, a także pozyskania dotacji z różnych dostępnych źródeł finansowania. Oznacza to, że inwestycje ujęte w powyższej tabeli mogą być realizowane w innej kolejności, a wybór będzie uzależniony od kryteriów kwalifikacyjnych obowiązujących w programach dofinansowania inwestycji drogowych określonych przez instytucje udzielające dotacji.

Wyżej wymienione zadania nie stanowią listy zamkniętej. W miarę pojawiających potrzeb i możliwości finansowych, możliwe jest wprowadzenie zmian i realizacja innych zadań drogowych.

Kierownik Referatu Budownictwa  
i Gospodarki Komunalnej  
  
Lukasz Kochanek

str. 7




## UZASADNIENIE

Zgodnie z zapisami ustawy z dnia 8 marca 1990 r. o samorządzie gminnym, do zadań gminy należy m.in. zaspokajanie potrzeb mieszkańców w obszarze obejmującym sprawy związane z drogami gminnymi. Zgodnie z art. 20 pkt 1 ustawy z dnia 21 marca 1985 r. o drogach publicznych wójt gminy zobowiązany jest do opracowania projektu planu rozwoju sieci dróg.

Celem opracowania jest określenie kierunku rozwoju dróg gminnych. Rosnące wymagania użytkowników dróg pod względem standardu, komfortu jazdy i bezpieczeństwa ruchu wymuszają konieczność określenia zakresu realizacji planowanych inwestycji. Drogi lokalne pełnią ważną rolę w codziennym życiu mieszkańców, stanowiąc uzupełnienie podstawowego układu sieci dróg powiatowych. W planowaniu inwestycji drogowych brane są pod uwagę m. in. dokumenty z przeglądów technicznych określające ich stan techniczny i zgłaszane potrzeby budowy, rozbudowy i modernizacji dróg.

Zastępca Wójta  
  
Marusz Piestrak

Kierownik Referatu Budownictwa  
i Gospodarki Komunalnej  
  
Lukasz Kochanek

