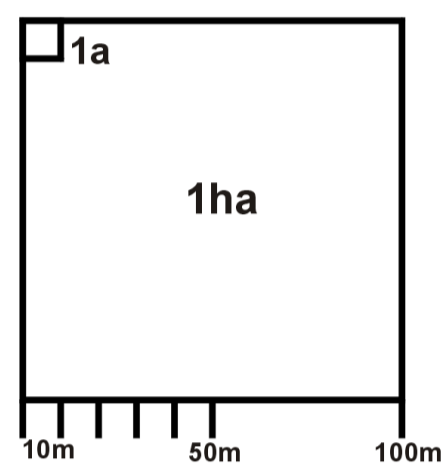



GMINA ŁUBNIANY

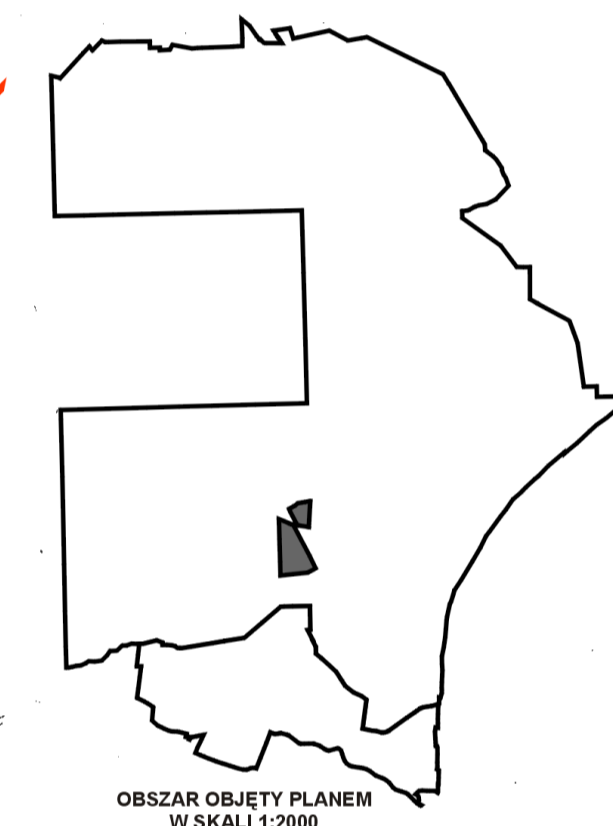
DĄBRÓWKA ŁUBNIAŃSKA PRZYSIÓŁEK KOSOWCE

ZAŁĄCZNIK DO PROGNOZY
ODDZIAŁYWANIA NA ŚRODOWISKO MIEJSCOWEGO
PLANU ZAGOSPODAROWANIA PRZESTRZENNEGO
WSI DOMASZOWICE

skala 1:2000



STOBRAWSKI PARK KRAJOBRAZOWY



OBSZAR OBJĘTY PLANEM
W SKALI 1:2000

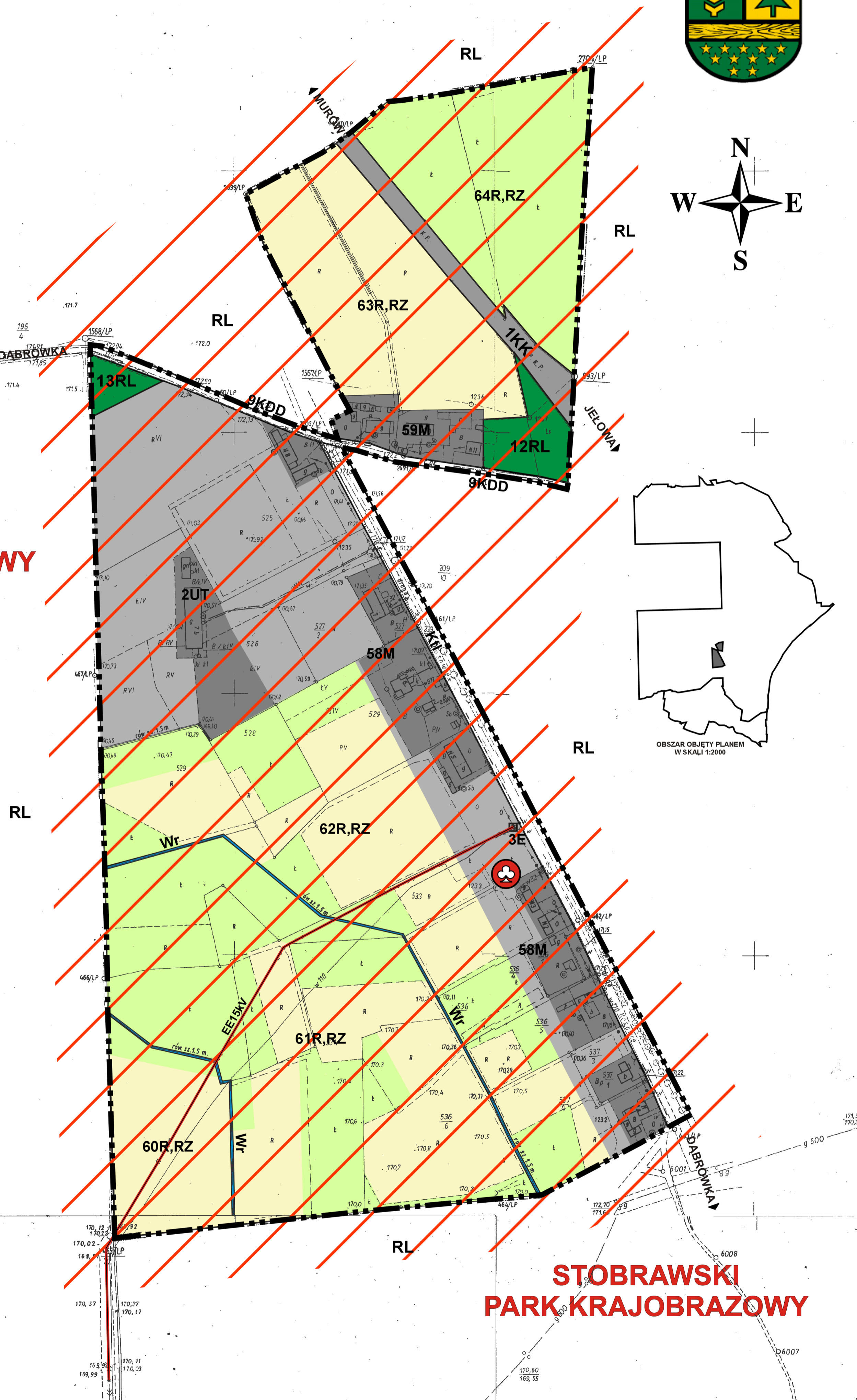
OZNACZENIA:

USTALENIA REGULACYJNE:

- GRANICE OBSZARU OBJĘTEGO PLANEM W SKALI 1:2000
- LINIE ROZGRANICZAJĄCE TERENY O RÓŻNYM PRZEZNACZENIU I ZASADACH ZAGOSPODAROWANIA
- TERENY ISTNIEJĄCEGO ZAINWESTOWANIA
- TERENY PROJEKTOWANEGO ZAINWESTOWANIA

USTALENIA FUNKCJONALNE:

- TERENY ZABUDOWY MIESZKANIOWEJ
- TERENY USŁUG TURYSTYKI
- TERENY LASÓW
- TERENY UŻYTKÓW ROLNYCH, ŁĄK I PASTWISK
- TERENY ROWÓW MELIORACYJNYCH
- TERENY DRÓG PUBLICZNYCH - KLASY DOJAZDOWEJ
- TERENY DRÓG TRANSPORTU LEŚNEGO
- TERENY KOLEJOWE
- TRASA PRZEBIEGU LINII ELEKTROENERGETYCZNYCH 15 kV
- OBSZAR STOBRAWSKIEGO PARKU KRAJOBRAZOWEGO
- POMNIK PRZYRODY



STOBRAWSKI PARK KRAJOBRAZOWY