





Nr punktu	X	Y
1	5533608	3792709
2	5533704	3792720
3	5533757	3792756
4	5533742	3792794
5	5533724	3792815
6	5533703	3792828
7	5533608	3792870
8	5533581	3792845
9	5533588	3792811
10	5533634	3792785

Powierzchnia obszaru I terenu górniczego "BRYNICA 1" - 17 042 m<sup>2</sup>

Lokalizacja:  
 miejscowość: Brynica  
 gmina: Lubiniany  
 powiat: opolski  
 województwo: opolskie  
 Użytkownik OG  
 "BARTMAN" - Bartosz Sewasi  
 ul. Sosnowa 4, SUCHY BOR  
 46-053 CHRZĄSTOWICE  
 REGON 16 000 1082

### Objaśnienia

-  teren górniczy "Brynica 1"
-  obszar górniczy "Brynica 1"
-  nr punktu załamania OG i TG
-  lokalizacja

## Mapa projektowanych granic obszaru I terenu górniczego "BRYNICA 1"

1:1000

ZAŁĄCZNIK NR 1 DO UCHWAŁY RADY GMINY LUBINIANY

NR ..... Z DNIA .....

